



4 Circuit des Têtards

➔ Départ : école de Colombiers



11 km

2h30

0h55

Itinéraire

Au monument aux morts, prendre à droite en direction de Chez Sauzeau. Tourner à droite sur une centaine de mètres, puis à gauche. Laisser la chapelle sur la gauche et continuer la route sur 300m. Au croisement, obliquer à gauche. De retour sur l'itinéraire, tourner à droite et emprunter le chemin qui dessine ensuite un angle vers la droite. Rejoindre la route, et au carrefour, choisir celle de gauche. Virer à droite et au croisement, continuer tout droit.

Au carrefour suivant, encore tout droit sur 200m en petite côte. Reprendre à gauche, puis tout de suite à droite sur le chemin. Traverser la D136 et continuer sur une petite route jusqu'à l'intersection avec La Jard. Tourner à droite sur le chemin (partie commune avec le circuit des Sources). A la stèle, continuer tout droit et descendre dans le marais jusqu'à l'intersection suivante. Prendre alors à droite et suivre le chemin goudronné jusqu'à Colombiers. Entrer dans le bourg et virer à gauche en direction de l'église. Laisser l'église sur la gauche jusqu'à un chemin en herbe. Suivre le chemin jusqu'à Chez Sauzeau et regagner le point de départ.


1 bis Monuments aux morts

Situé à côté de l'ancien temple, il a été érigé vers 1920. Cette œuvre dédiée aux morts est la plus monumentale et figurative de la région saintaise.




2 Chapelle au lieu-dit "La Fond Loraud"

Construite par un vigneron entre 1995 et 1997 selon les techniques du Moyen-Âge, elle accueille les pèlerins de Saint-Jacques de Compostelle. Elle est ouverte tous les jours au public.



5 Eglise Saint-Maclou


Édifice roman du XII^e siècle, de plan très simple, qui se caractérise par son clocher octogonal, dont la flèche en bois couverte d'ardoises a été réalisée au XIX^e siècle. A l'intérieur, les quatre chapiteaux de la travée sous le clocher constituent l'un des ensembles sculptés romans les plus remarquables de la Saintonge.



Très facile

Jonction

Circuit des Sources



Et aussi...

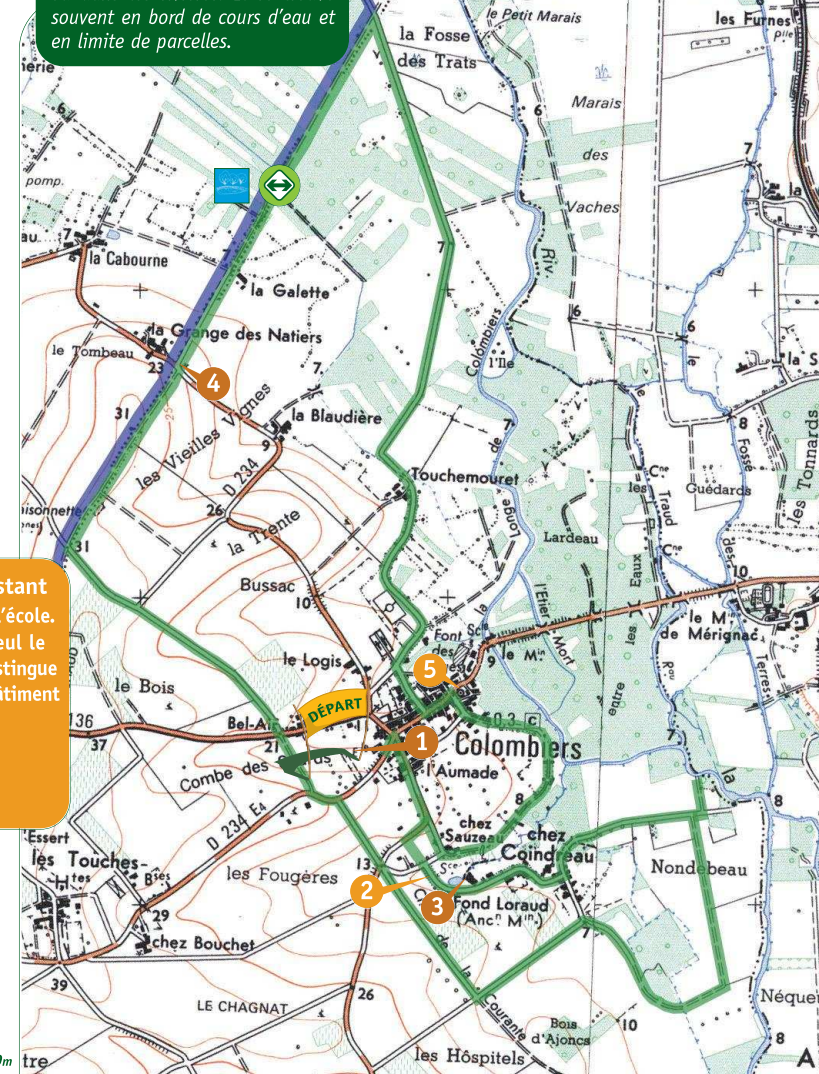

- 1 Ancien temple protestant
Situé entre la mairie et l'école. Datant du XIX^e siècle, seul le fronton très classique distingue sa façade de celle d'un bâtiment plus commun.
- 3 Moulin
- 4 Calvaire



Echelle : 0 250m

Pour en savoir plus...

➔ Le frêne têtard : derrière ce nom original se cache un arbre dont les branches sont coupées au même niveau tous les 7 à 10 ans, formant alors progressivement une boule appelée tête. L'élagage de cet arbre si caractéristique est indispensable si on veut réduire sa prise au vent et empêcher qu'il ne tombe au sol ou dans les rivières. Il se trouve souvent en bord de cours d'eau et en limite de parcelles.



SCAN25® IGN 200659