

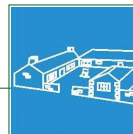


# 11 Circuit de la Métairie

➔ Départ : parking rue de l'Église à Ecurat



14,5 km 3h40 1h10



Facile



## 3 Château de la Morinerie

Vers 1670, Guillaume Duval, seigneur de la Morinerie, fit bâtir ce château par l'architecte à qui l'on doit notamment l'abbaye-aux-Dames à Saintes. Aujourd'hui le pavillon central est encadré par deux ailes basses, mais des deux pavillons à toitures hautes prévus à chaque extrémité, seul celui du côté nord-ouest a été réalisé.

## 5 Château de Beauvoir

Demeure néogothique de 1900.

## 4 Mare de Saudon

Située dans une doline, c'est le seul point d'eau important du secteur. La zone a été occupée depuis la préhistoire et fait l'objet d'études archéologiques.




### Itinéraire

En tournant le dos à l'église, partir vers la droite. Au carrefour, tourner à gauche, puis encore à gauche devant le cimetière. S'engager dans un chemin à droite. Traverser la D127 et poursuivre en face sur un chemin. Laisser la mare de Saudon sur la droite. En rejoignant la route, prendre à droite. Au carrefour en "T" des chemins herbeux, partir à gauche sur 100m, puis repiquer à droite et continuer tout droit sur 2km environ. Au croisement des chemins proches de la RN137, tourner à droite, et passer devant une métairie. Traverser le Bois Noir à droite sur environ 1km. Continuer en lisière jusqu'à une petite route goudronnée. Traverser la D119 E3 et le hameau du Chaillot. A la sortie du hameau, s'orienter dans un chemin à droite après les maisons puis à gauche à 200m. Au croisement en "T", descendre sur la droite jusqu'à une ligne à haute tension. Tourner à droite et contourner la Vignerie. Suivre sur 150m à droite la D237 E3, puis repartir à gauche en sous-bois. On atteint Beauvoir, un des nombreux petits châteaux de la commune. Laisser le château de Beauvoir sur la droite puis prendre la 2<sup>ème</sup> route à droite. Passer le carrefour, tout droit jusqu'au croisement à 1,5 km environ puis tourner à droite. Regagner l'église par la deuxième route à droite.

## 1 L'église Saint-Pierre

La particularité de cette église réside dans l'étroitesse de son clocher. Edifiée au XII<sup>e</sup> siècle, son plan très simple comporte une nef voûtée en berceau brisée, une travée sous clocher, voûtée également, et une abside couverte d'un cul-de-four. Sur la façade sud, on aperçoit à hauteur d'homme trois oiseaux gravés dans la pierre calcaire tendre et de nombreux cadrons solaires primitifs.



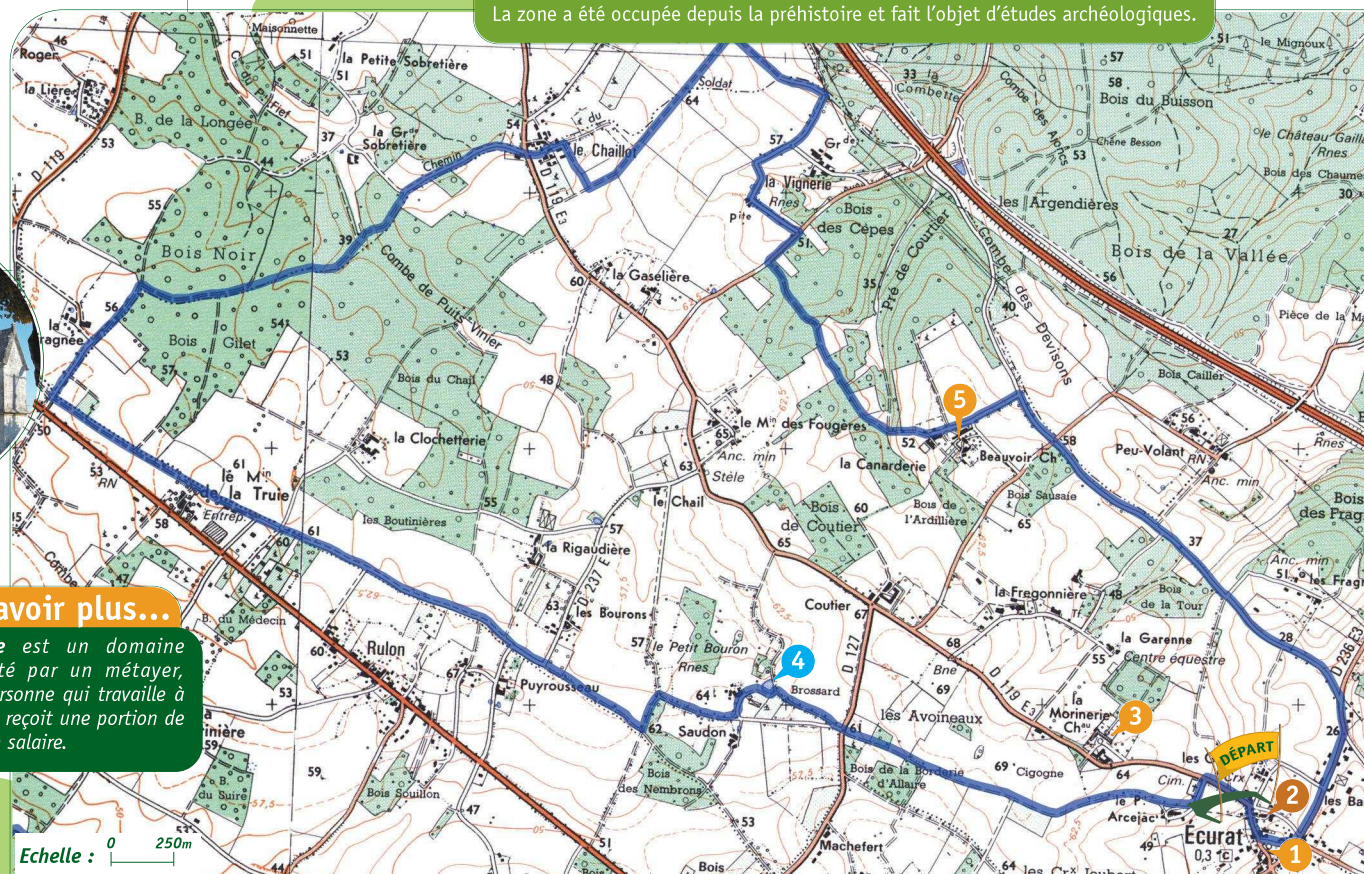
### ➔ Et aussi...

- 1 bis - Sarcophage
- 2 Ancienne forge
- 2 bis - Maison de 1673



### Pour en savoir plus...

➔ Une métairie est un domaine agricole exploité par un métayer, c'est-à-dire la personne qui travaille à une ferme et qui reçoit une portion de la récolte comme salaire.



Echelle : 0 250m  
SCAN25® IGN 200659